

Observatoire des forêts d'Afrique Centrale

Révision du processus de collecte des données OFAC

Quentin Jungers

Assistant technique pour le Système d'Information de l'OFAC



Table des matières

- Contexte et justifications
- Révision des indicateurs
 - *Evaluation de la pertinence, clarté et précision des indicateurs collectés*
 - *Harmonisation des indicateurs de collecte de la COMIFAC*
 - *Harmonisation avec les processus globaux de collecte (FAO-FRA, FAO-ODD, CBD-Haichi, ...)*
- Révision des formulaires d'encodage
 - *Standardisation/automatisation de l'encodage*
 - *Rédaction de manuels d'utilisateur*
 - *Adaptation aux spécificités des pays*
 - *Pré-remplissage des données*
- Révision du processus de collecte
 - *Centralisation autour des CNCs*
 - *Collecte – Encodage – Validation – Publication*



Contexte et justification

- Rappel du processus de réflexion (V. Medjibe et D. Djossi)
- Mieux répondre aux besoins des utilisateurs et fournisseurs de données
- Coordination des processus de collecte COMIFAC pour assurer le suivi des thématiques prioritaires

OFAC

	Regional	National	Sites de gestion	
			Concessions forestières	Aires protégées
Evolution du couvert forestier				
Exploitation forestière	X			
Conservation et valorisation de la biodiversité				
Cadre légale et juridique				

Changement climatique

PFNLs

Suivi de la mise en œuvre du PC COMIFAC

Utilisation des terres

Processus globaux



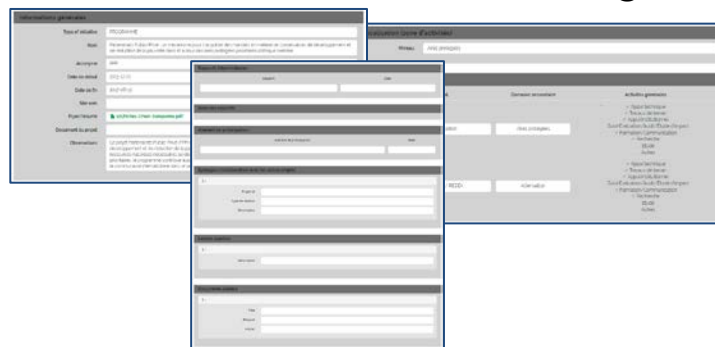
Contexte et justification

➤ Méthodologie de révision en 3 volets :

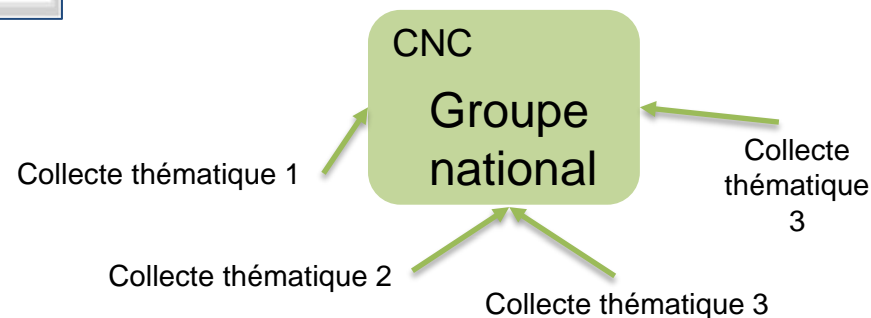
1. Indicateurs

Formulaire National 1 : couvert forestier	
Critères de la détermination nationale	
% de couvert arboré	50
Superficie	
Hauteur	
Indice	
Formulaire National 3 : Gestion des forêts	
N3.1 Données économiques du secteur forestier formel de production du bois (service, énergie et d'œuvre)	
N3.1.1 Superficie	N3.1.1 Contribution au PIB
Valeur (1000 ha)	Valeur absolue :
Source :	Valeur relative (%) :
Observations :	Unité monétaire :
N3.1.2 Superficie	Source :
Type de forêt :	Observations :
Valeur absolue (t)	N3.1.2 Contribution aux exportations
Valeur relative à :	Valeur absolue :
Total :	Unité monétaire :
	Valeur relative (%) :
	Source :
Observations :	N3.1.3 Recettes fiscales
N3.1.3 Superficie	Taxe :
Valeur absolue (t)	Unité monétaire :
Source :	Montant à percevoir :
	Montant recouvré :
Observations :	Taux de recouvrement :
N3.1.4 Superficie	Répartition revenus forestiers conforme aux textes en vigueur :
Superficie (1000 t)	Source :
Source :	Observations :
Observations :	
N3.1.5 Superficie	% par rapport aux recettes fiscales du pays :
Superficie (1000 t)	Montant rétrocedé (Communes et communautés) :
Source :	Montant recettes provenant taxes de conversion :
Observations :	Montant total des taxes d'importation des pays tiers :
N3.1.6 Superficie	Montant reversé à la COMIFAC (au des taxes d'importation) :
Superficie (1000 t)	Montant de contribution égalitaire annuelle transférée à la COMIFAC :
Source :	Existence de Fonds forestier/environnement
Observations :	Versements effectués au Fonds forestier/environnement
	Source :
	Observations :

2. Formulaires d'encodage



3. Collecte





Révision des indicateurs

- Evaluation de la pertinence, de la clarté et précision des indicateurs
- Harmonisation des indicateurs repris dans les formulaires nationaux avec les autres processus de collecte de la COMIFAC
- Harmonisation avec les indicateurs collectés par les différentes processus de la COMIFAC
 - ❑ Plateforme de suivi de la mise en œuvre du PC COMIFAC
 - ❑ Atlas régional d'utilisation des terres



Révision des indicateurs

➤ Modifications nécessaires :

- Nomenclature et numérotation des indicateurs
- Ajout et/ou suppression de variables au sein des indicateurs
- Modification de variables :
 - Reformulation de la variable
 - Modification du format d'encodage de la variable (cfr révision des formulaires)
 - Interconnexion avec d'autres bases de données

N.3.1.4 Emplois générés par le secteur forêt		
Emplois directs: Nationaux , Expatriés	VBA_147,	List
Emplois indirects: Nationaux , Expatriés	VBA_155,	Number
Nombre : (<i>Effectif Jeunes, Femmes, Hommes</i>)	VBA_156,	Number (0-
% de représentation féminine :	VBA_157	String
Source:		String
Observations:		String



Indicateurs

62

Conservés

Modifiés

Formulaire National 4 : Conservation et valorisation de la biodiversité

4.2 Biens et services rendus par la biodiversité forestière

N.4.2.8.1 - N.4.2.8.2 Contribution au PIB et à la balance commerciale

Contribution: PIB, Recettes d'exportations

Secteur : (écotourisme, chasse, pharmacétique, génétique, PFNL)

Devise :

Valeur absolue :

Devise :

Observations:	
N.4.3.1.1b Nombre total d'Aires Protégées Transfrontalières (APT) entre les pays	

Formulaire National 1 : couvert forestier											
	<table border="1"> <tr> <th colspan="2">Critères de la définition nationale</th> </tr> <tr> <td>% de couvert arboré :</td> <td>30</td> </tr> <tr> <td>Superficie minimale</td> <td>0,5</td> </tr> <tr> <td>Hauteur d'arbre</td> <td>5</td> </tr> <tr> <td colspan="2">Inclut les plantations pérennes</td> </tr> </table>	Critères de la définition nationale		% de couvert arboré :	30	Superficie minimale	0,5	Hauteur d'arbre	5	Inclut les plantations pérennes	
Critères de la définition nationale											
% de couvert arboré :	30										
Superficie minimale	0,5										
Hauteur d'arbre	5										
Inclut les plantations pérennes											
N1.1 Superficie forestière nationale											
N.1.1.1 Superficie forestière nationale											
Valeur (1000 ha) :											
Source :											
Observations :											
N.1.1.2 Superficie par type de forêt au niveau national											
Type de forêt :											
Valeur absolue (1000 ha) :											
Valeur relative à la superficie forestière totale (%) :											
Total:											
Observations :											
N.1.1.3 Superficie des autres terres boisées											

5 ajoutés

➤ **Formulaire R1 (SE COMIFAC)** : 17 indicateurs ajoutés (nouveau formulaire)





Révision des formulaires d'encodage

- A l'origine des constats tirés par les CNC, PF OFAC et groupes nationaux (enquête démarré à Kigali en 2016)
- Nécessité d'améliorer le système d'information et ses fondations



1. Standardisation des formats d'encodage et automatisation du contrôle qualité

- Limiter au maximum l'encodage textuel de valeurs (hormis pour les sources et observations)
- Permettre d'exploiter les données dans des outils dynamiques
- Assurer l'interopérabilité avec les différents outils de suivi de la COMIFAC



Révision des formulaires d'encodage

2. Adaptation aux spécificités nationales et sous-régionales

→ Tous les indicateurs ne concernent pas tous les pays (exemples des forêts communales)

N.3.4 Gestion des forêts communales (FCom)				X	X	X		X	X
N.3.4 Existence de forêts communales				X	X	X		X	X
Existence: Oui/Non	Boolean		Ajouté	X	X	X		X	X
Observations:	String			X	X	X		X	X
N.3.4.1 Superficie totale des forêts attribuées aux communes				X	X	X		X	X
Nombre de forêts attribuées :	Integer	Indiquez le nombre et la superficie totale de forêts attribuées aux communes	/	X	X	X		X	X
Superficie totale (ha) :	Number			X	X	X		X	X
Source :	String			X	X	X		X	X
Observations:	String			X	X	X		X	X

→ Développement d'un formulaire régionale (Secrétariat Exécutif COMIFAC)
 → Possibilité à tout moment de modifier la structure du formulaire

3. Allègement de la charge d'encodage

→ En partie pris en charge par la standardisation
 → Récupération automatique des données des années précédentes (pré-remplissage des données)



Révision des formulaires d'encodage

4. Rédaction de manuels d'utilisateurs/guide d'encodage

- Notice explicative pour chaque indicateur
- Disponibles au sein même des formulaires

☐ N2.2.8 Existence de programme restructurant/stratégie *

N.1.1.2 Superficie par type de forêt au niveau national

Type de forêt :
 Valeur absolue (1000 ha) :
 Valeur relative à la superficie forestière totale (%) :
 Total:

Observations :

String
 Integer
 Formula
 integer -

Superficie nationale des types de forêt pour l'année demandée ou superficie nationale la plus récente disponible, selon la stratification forestière nationale implémentée dans les Niveaux d'Emissions de Référence pour les Forêts remis à la CNUCC.
 Cette valeur doit correspondre à la superficie nationale forestière. Si des strates n'étaient pas répertoriées ici, merci d'indiquer les surfaces manquantes dans une strate "Autres" et de fournir une explication en commentaire

String

📘 Indicateur déjà validé.



Révision du processus de collecte

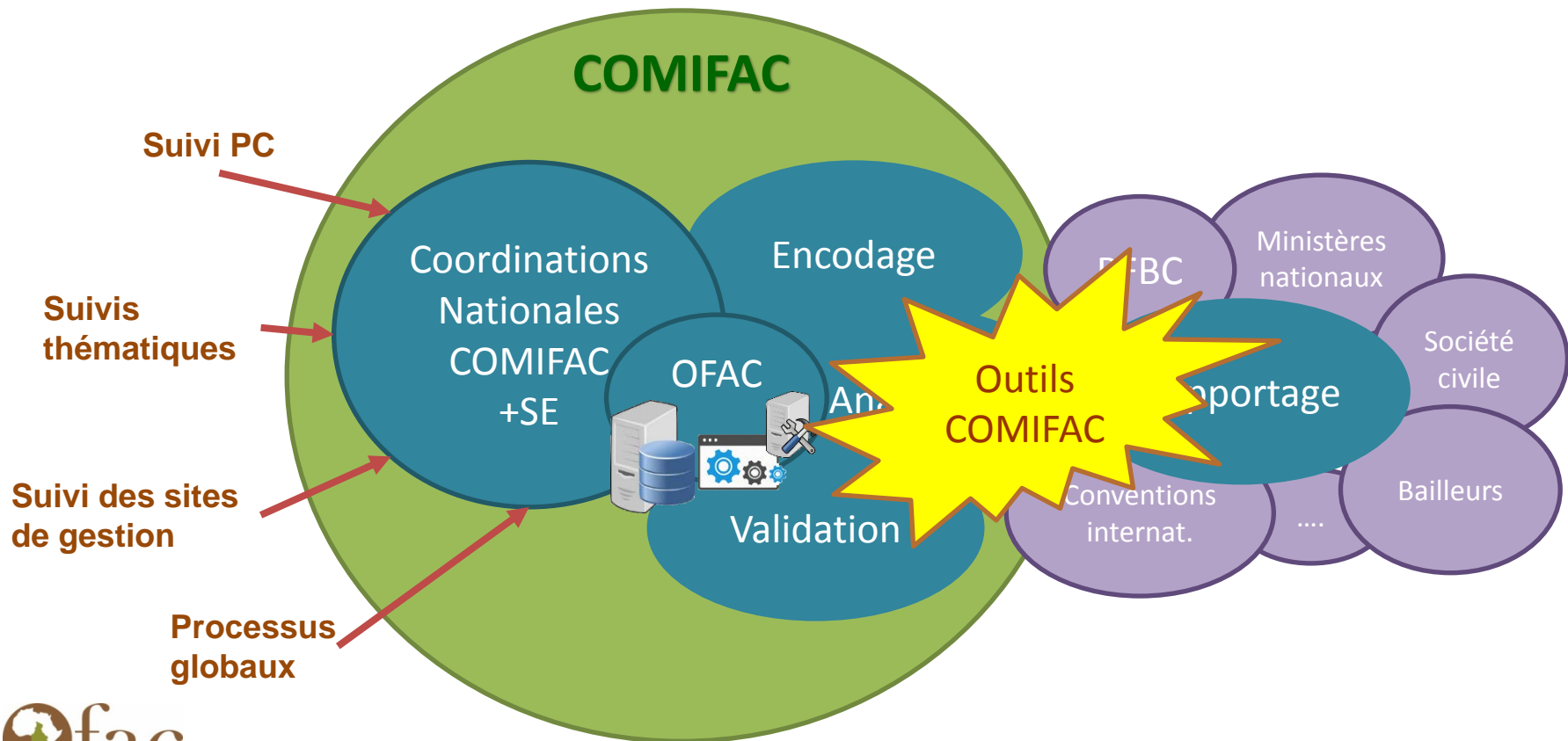
➤ Centralisation de la collecte autour des Coordinations Nationales COMIFAC (Recommandations des Ministres suite au Conseil tenu à Kigali en 2016)

- Renforcement de l'institutionnalisation de l'OFAC et de ses liens avec les CNCs
- Amélioration du fonctionnement des Groupes Nationaux
- Renforcer la visibilité et l'exploitation des données et la valorisation de publications de l'OFAC par les décideurs politiques et gestionnaires au niveau de chaque pays
- Capitalisation des différents processus au service de la COMIFAC
- Renforcer les capacités des Coordinations Nationales COMIFAC
- Assurer la durabilité du processus de collecte de données de la COMIFAC



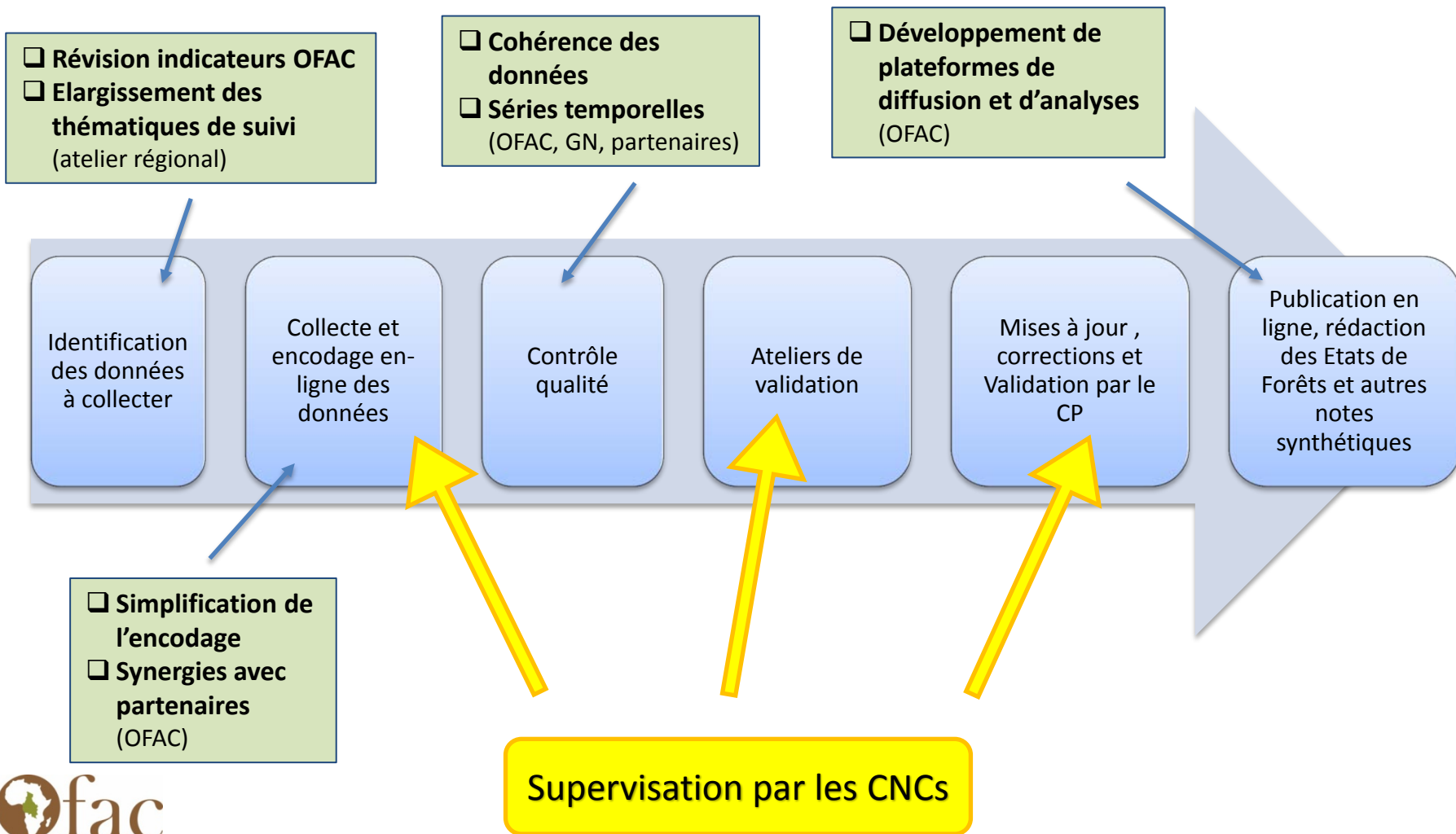
Révision du processus de collecte


- Centralisation de la collecte autour des Coordinations Nationales COMIFAC (Recommandations des Ministres suite au Conseil tenu à Kigali en 2016)





Révision du processus de collecte





fac

Merci pour votre attention

www.observatoire-comifac.net

Des connaissances aux services de tous

Observatoire des forêts
d'Afrique Centrale